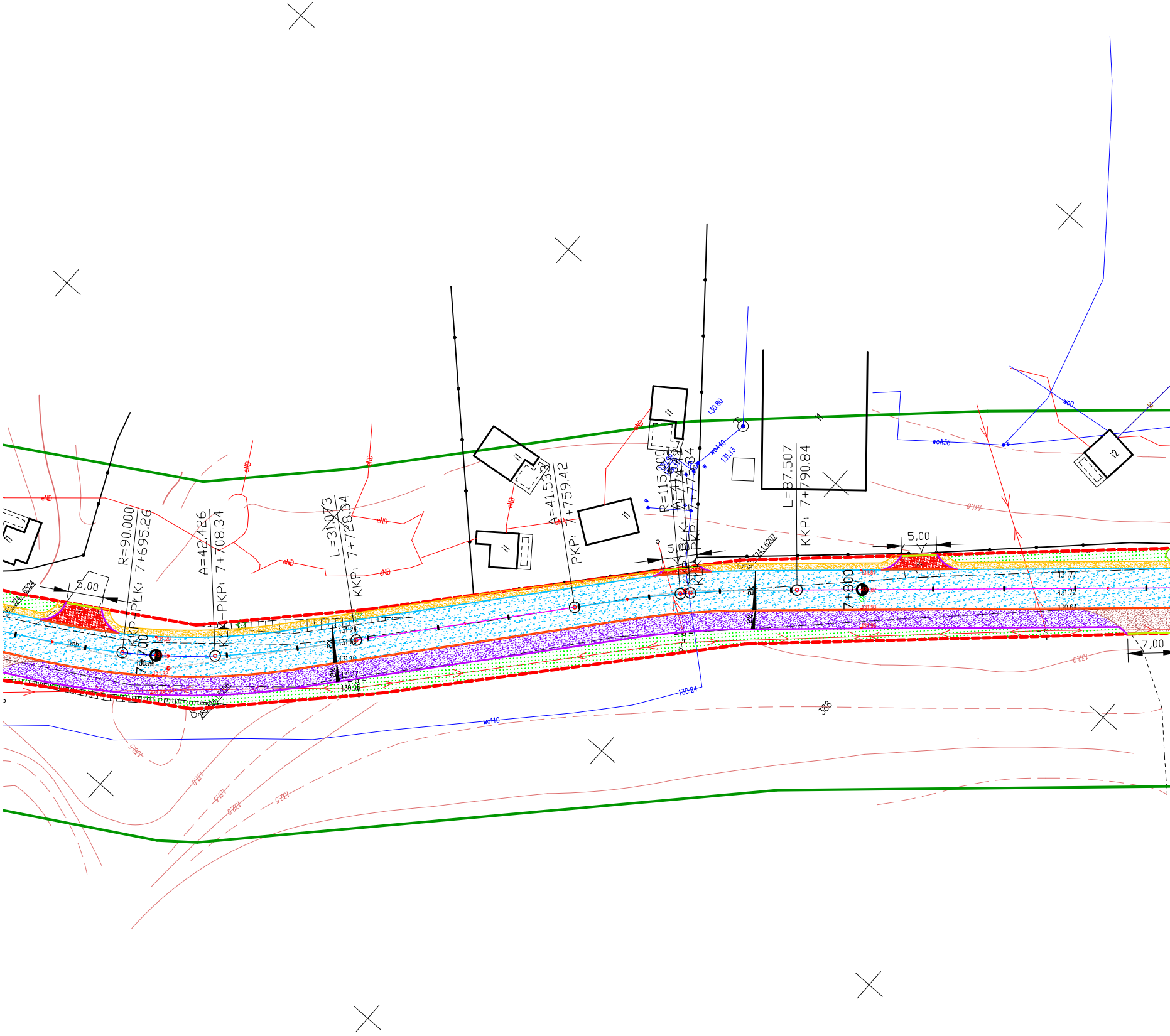
R=90.000
KKP-PLK: 7+695.26
A=42.426
KLK-PKP: 7+708.34
L=31.073
KKP: 7+728.34
A=41.533
PKP: 7+759.42
R=115.000
A=41.422
PLK: 7+774.84
KLK-PKP: 7+775.84
L=87.507
KKP: 7+790.84
7+700
7+800
5,00
5,00
5,00
7,00
eND
i1
i2
wo110
woA36
woA40
woD
130.80
131.13
130.24
131.0
132.0
132.5
131.5
388
131.24
131.10
131.17
130.96
131.20
131.32
130.86
131.81
131.77
131.72
131.93
130.64
2%
2%
2%
2%
324.6524
24.1.6207

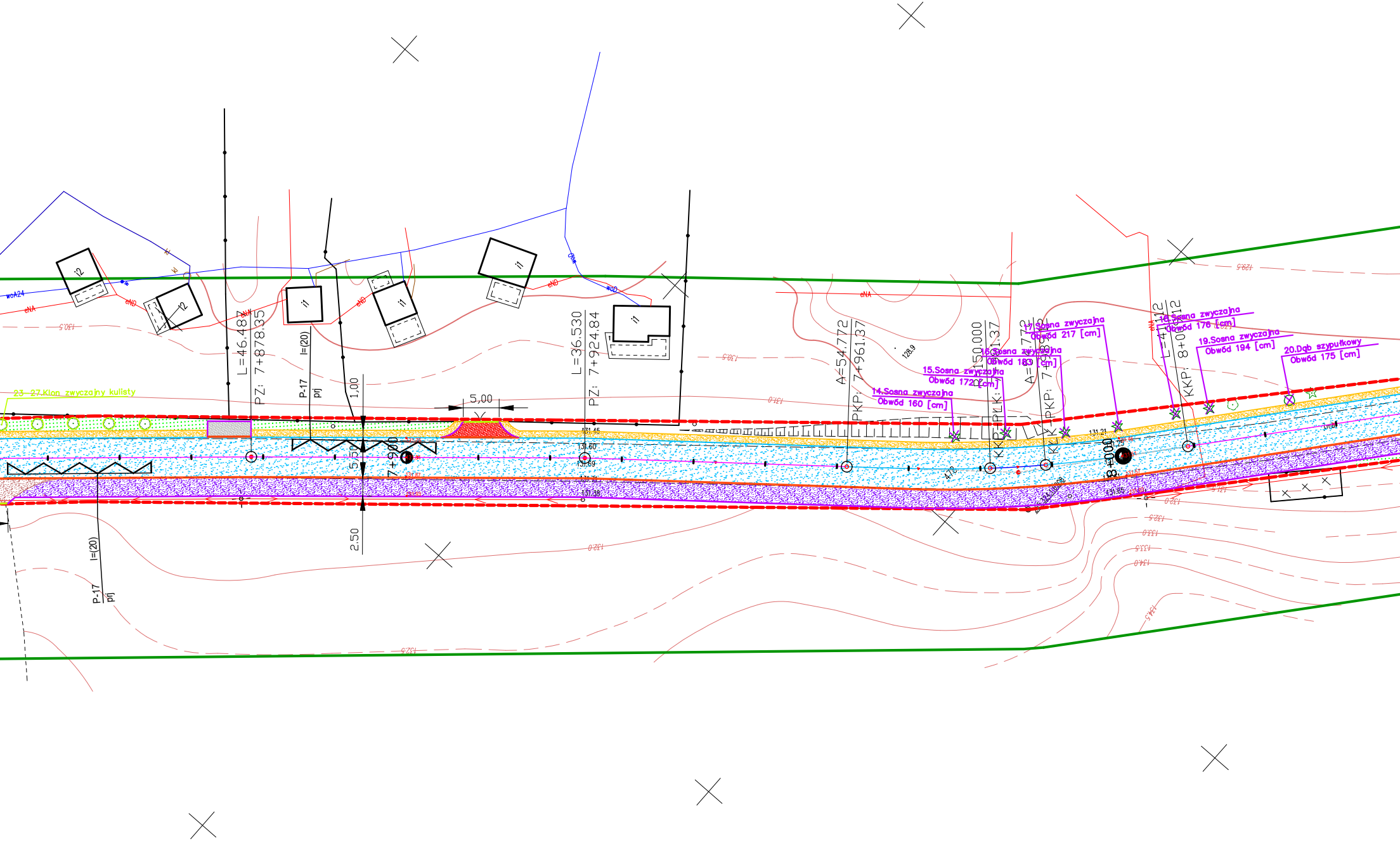
23÷27.Klon zwyczajny kulisty
L=46,487
PZ: 7+878,35
P-17
prj
I=(20)
1,00
5,00
5,50
2,50
7+900
L=36,530
PZ: 7+924,84
131,45
131,60
131,69
131,38
A=54,772
PKP: 7+961,37
R=150,000
KKP-PLK: 7+961,37
A=54,772
KLK-PKP: 7+98
L=41,112
KKP: 8+00
8+000
131,21
128,9
14.Sosna zwyczajna
Obwód 160 [cm]
15.Sosna zwyczajna
Obwód 172 [cm]
16.Sosna zwyczajna
Obwód 183 [cm]
17.Sosna zwyczajna
Obwód 217 [cm]
18.Sosna zwyczajna
Obwód 176 [cm]
19.Sosna zwyczajna
Obwód 194 [cm]
20.Dąb szypułkowy
Obwód 175 [cm]
i2
i2
i1
i1
i1
i1
woA24
eNA
eND
eND
eND
eNA
woD
130,5
130,0
131,0
129,5
132,0
132,5
133,0
133,5
134,0
134,5
I=(20)
P-17
prj

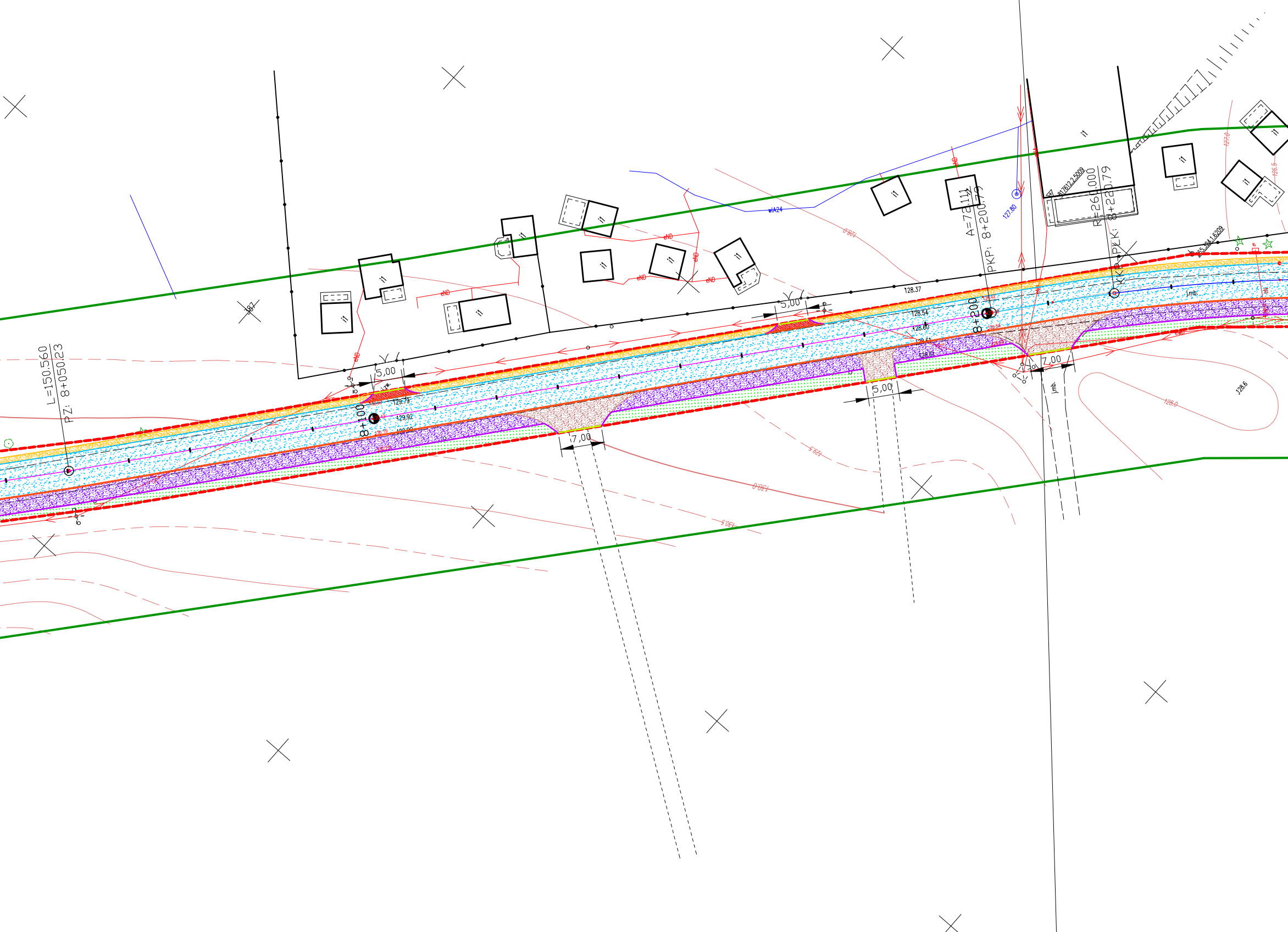
L=150.560
PZ: 8+050.23
8+100
129.79
129.92
izw.
5,00
7,00
5,00
5,00
7,00
8+200
A=72.111
PKP: 8+200.79
R=260.000
PŁK: 8+220.79
KKP
817612.2.5009
5565.384.1.6209
128.37
128.54
128.60
128.61
128.63
127.80
127.0
126.5
128.0
128.6
129.5
130.0
130.5
j.mb.
j.mb.
i1
eND
wlA24
387

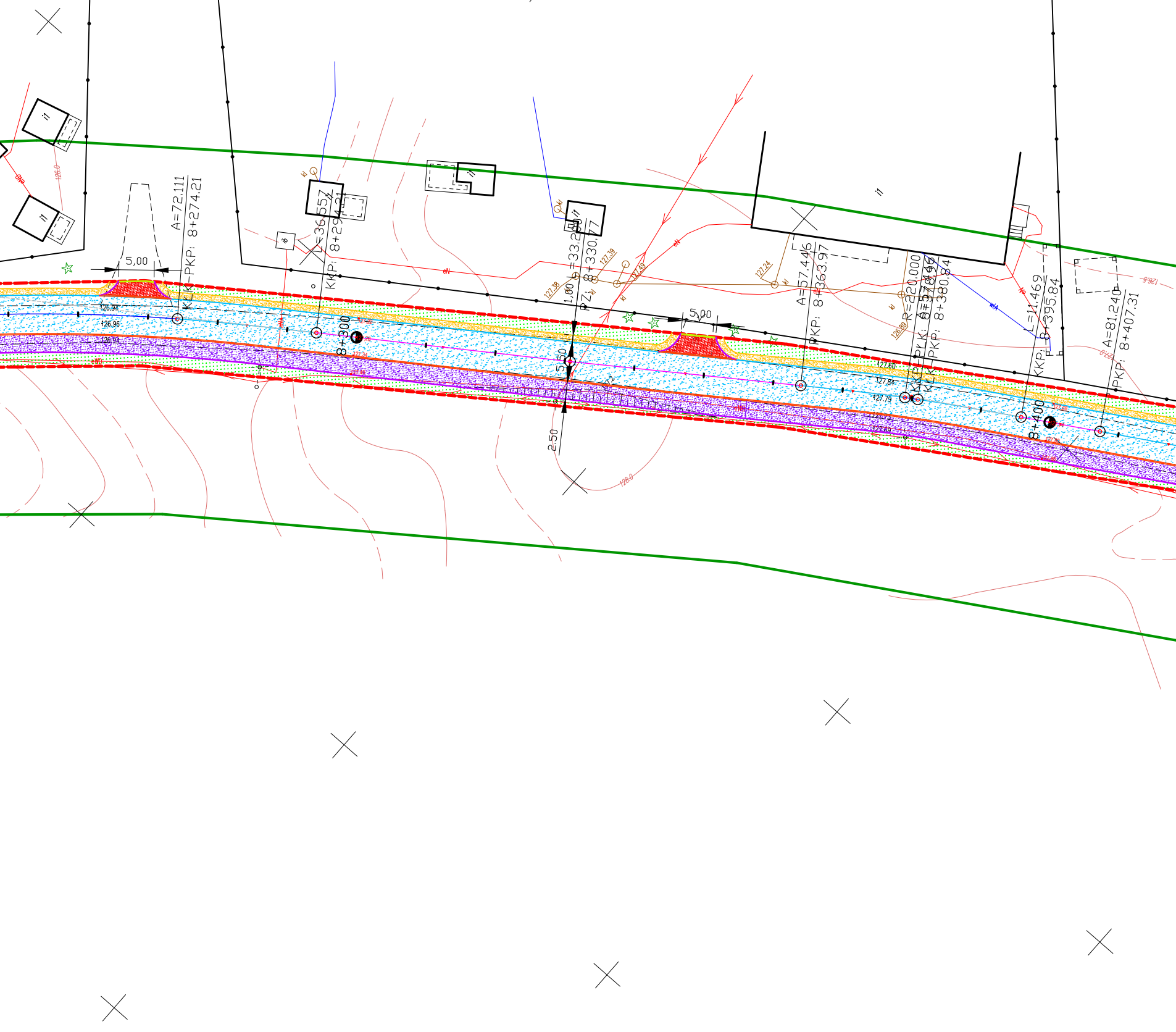
A=72.111
KLK-PKP: 8+274.21
5,00
126.94
126.96
126.94
L=36.557
KKP: 8+294.21
8+300
L=33.250
PZ: 8+330.77
1,00
5.50
2.50
127.38
127.39
127.49
127.24
128.0
5,00
A=57.446
PKP: 8+363.97
R=220.000
KKP-PLK: 8+378.96
A=57.446
KLK-PKP: 8+380.84
126.89
127.60
127.84
127.79
L=11.469
KKP: 8+395.84
8+400
A=81.240
PKP: 8+407.31
126.0
126.5
eN
kl
i1
W

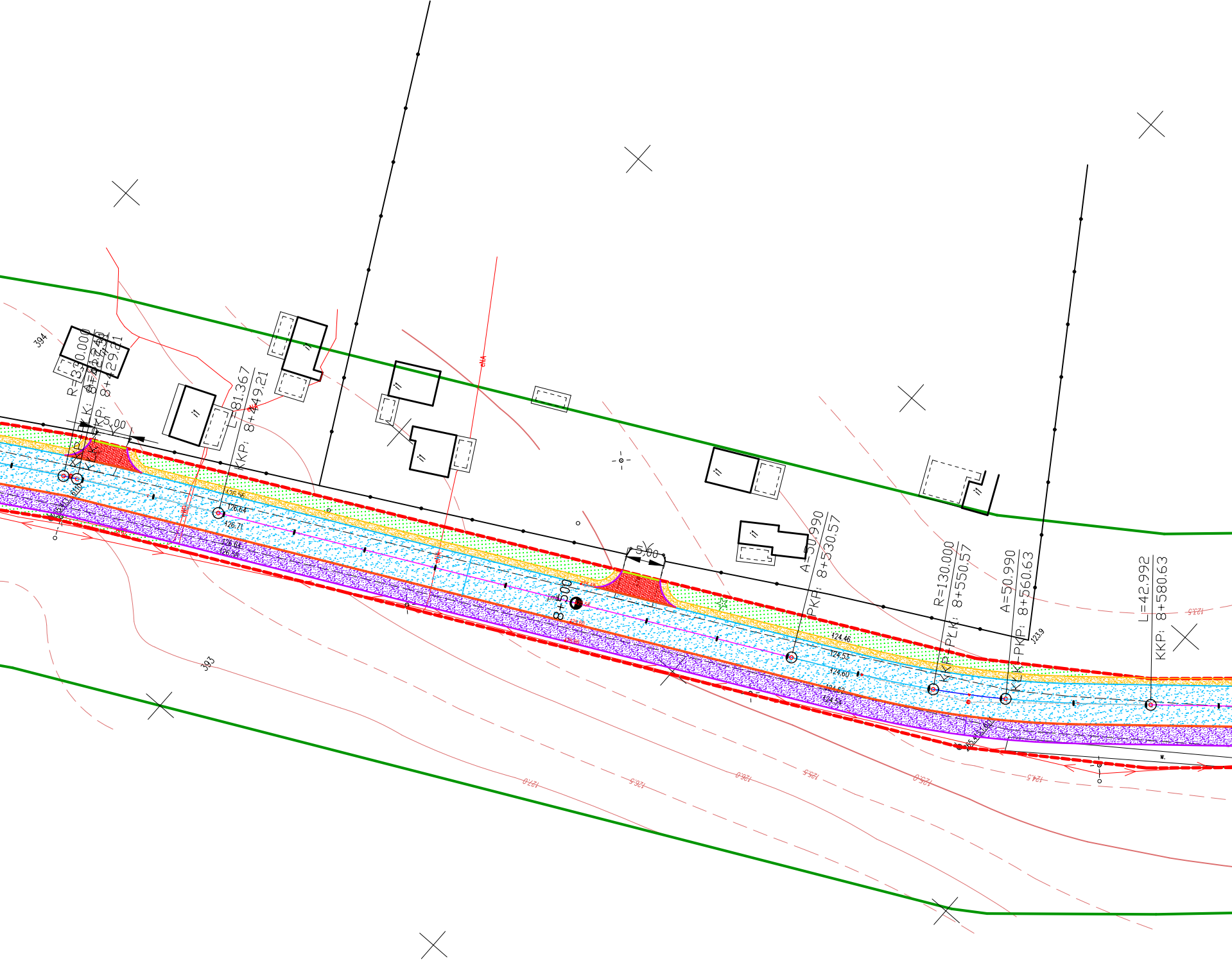
394
R=330.000
KKP: 8+429.21
L=81.367
KKP: 8+449.21
5,00
126.56
126.64
126.71
126.64
126.58
393
8+500
5,00
A=50.990
PKP: 8+530.57
124.46
124.53
124.60
124.62
124.54
R=130.000
KKP=PLK: 8+550.57
A=50.990
KLK=PKP: 8+560.63
123.9
L=42.992
KKP: 8+580.63
123.5
127.0
126.5
126.0
125.5
125.0
124.5
w.

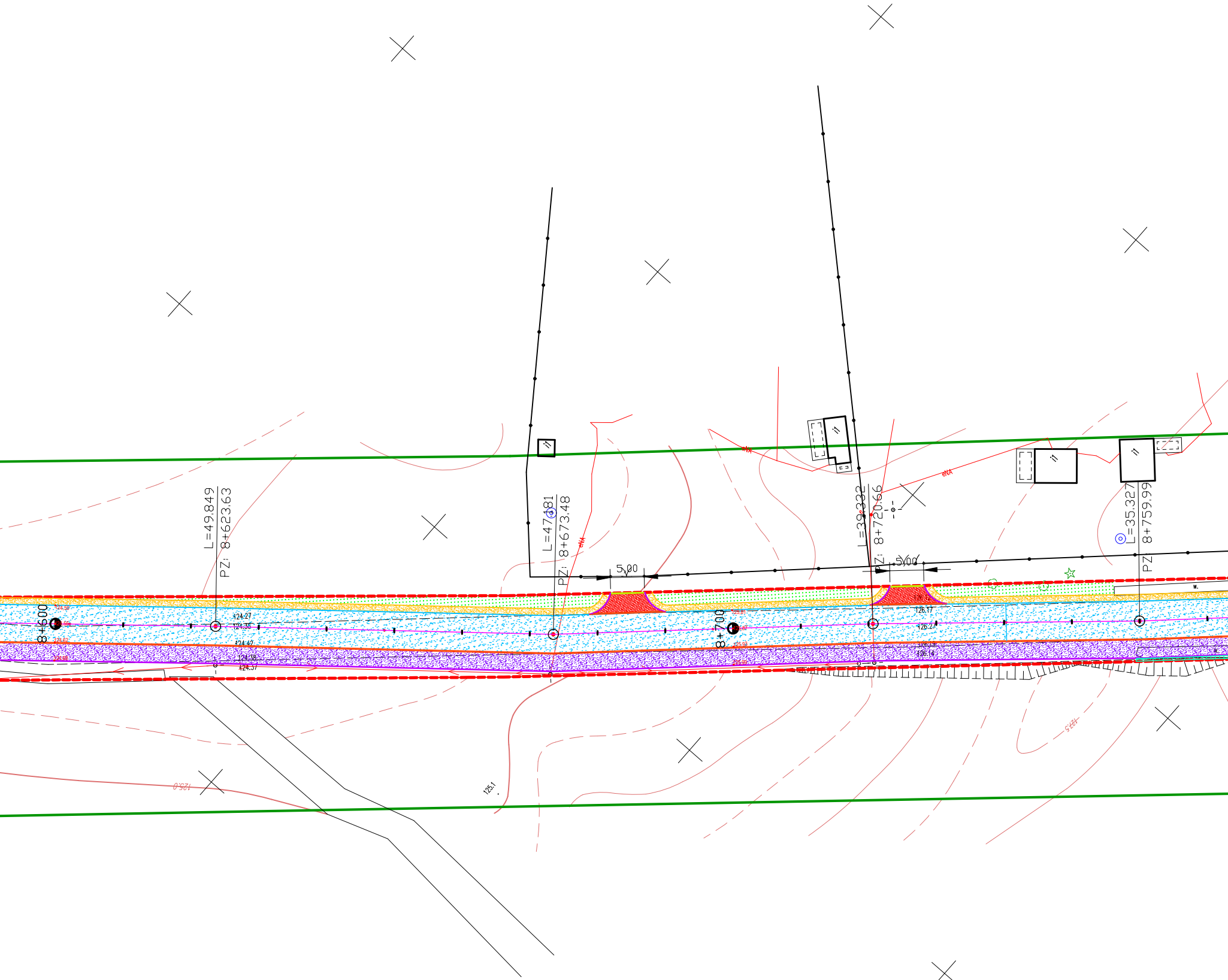

8+600
124,59
124,56
124,62
124,68
L=49.849
PZ: 8+623.63
124.27
124.36
124.42
124.38
124.37
L=47.481
PZ: 8+673.48
5,00
8+700
125,81
125,87
125,93
125,99
L=39.332
PZ: 8+720.66
5,00
126.17
126.27
126.14
L=35.327
PZ: 8+759.99
125.1
125.0
127.5

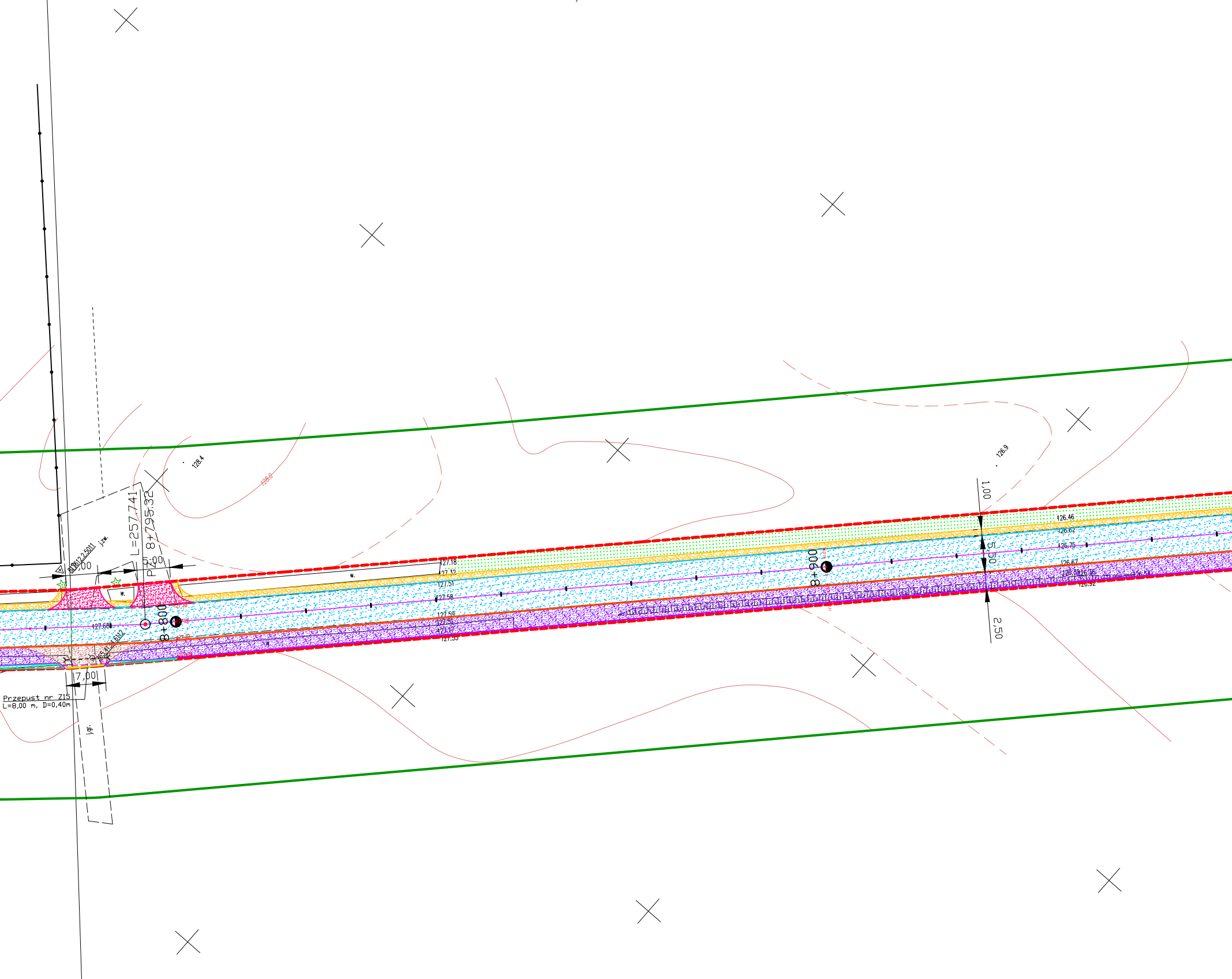
128.4
128.0
126.9
L=257,741
PZ: 8+795,32
j.zw.
8,0612,2.5011
7,00
2,00
w.
127.18
127.32
127.51
127.58
127.59
127.51
127.47
127.55
127.68
8+800
1.6112
7,00
Przepust nr Z15
L=8,00 m, D=0,40m
j.gr.
8+900
1,00
5,50
2,50
126.46
126.62
126.75
126.67
126.39
126.36
126.54
126.32

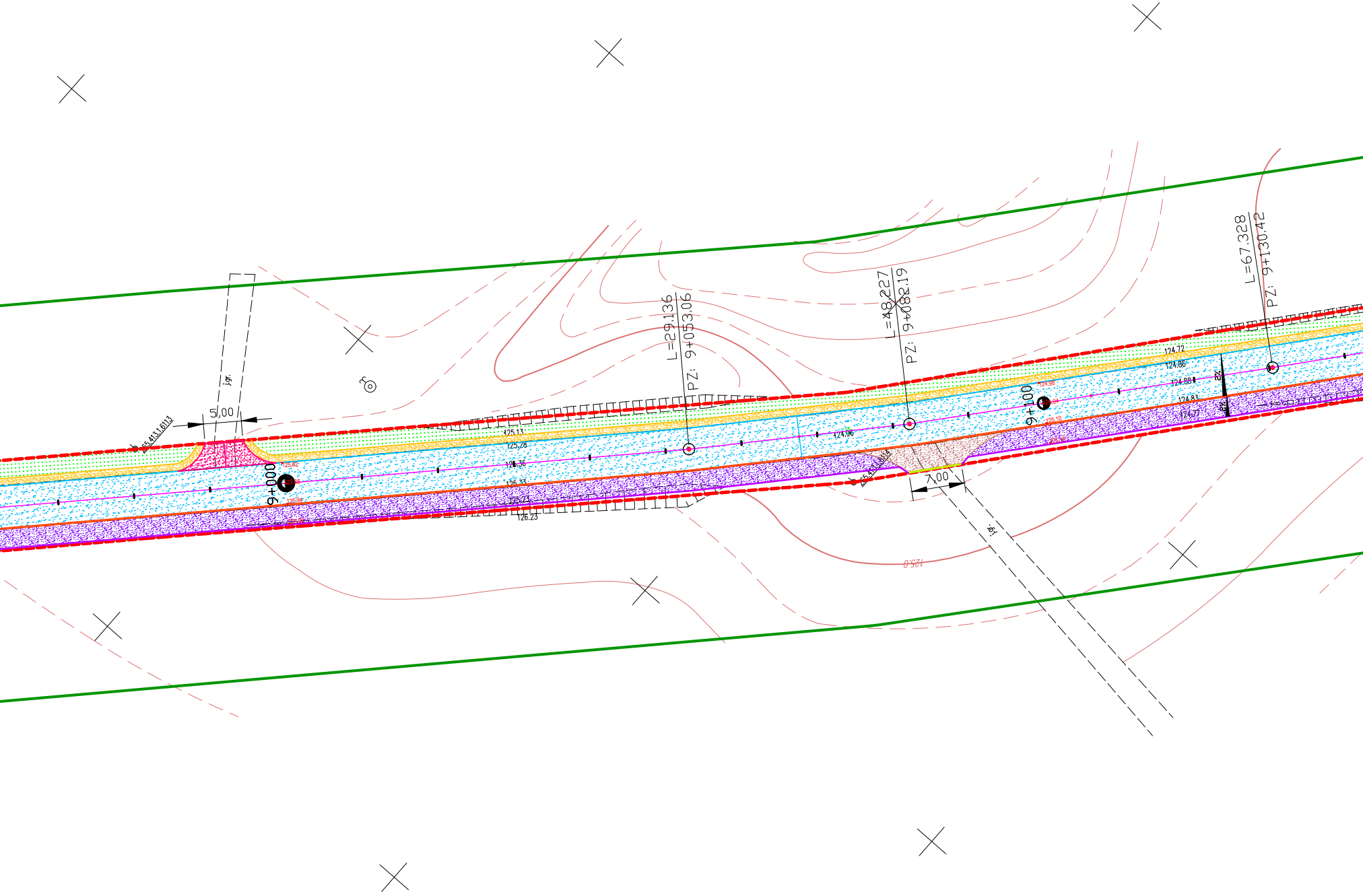
j.gr.
5,00
Ø 55,413,1,6113
125,82
125,88
125,94
125,99
9+000
125.13
125.28
125.36
125.33
125.23
126.23
L=29,136
PZ: 9+053,06
124.96
L=48,227
PZ: 9+082,19
Ø 55,413,1,6114
7,00
j.gr.
125,0
9+100
124.98
125.04
125.10
125.16
124.72
124.86
124.88
124.83
124.77
2%
2%
L=67,328
PZ: 9+130,42

PROJEKT TECHNICZNY

NA PRZEBUDOWĘ DROGI POWIATOWEJ NR 2007W NA ODCINKU OD SKRZYŻOWANIA Z DROGĄ POWIATOWĄ NR 2008W W MSC.ZABUŻE DO SKRZYŻOWANIA Z DROGĄ GMINNĄ WEWNĘTRZNĄ NR DZ. 169 W MSC.NOWE MIERZWICE

ARKUSZ 3/8

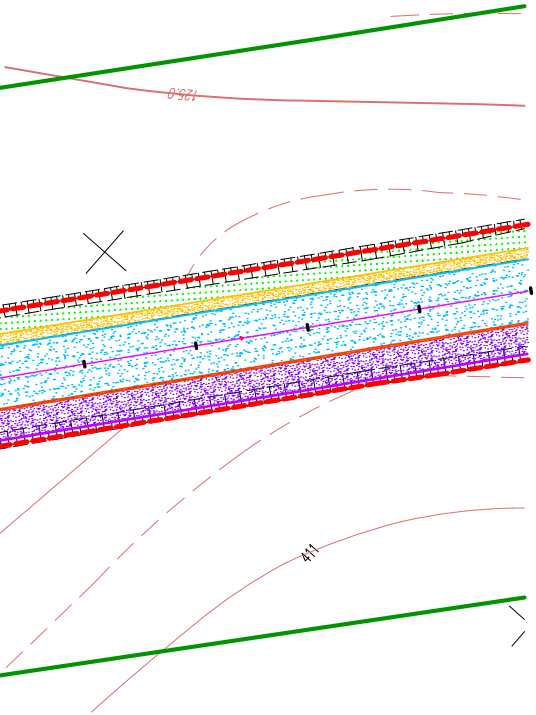

LEGENDA:

- 🟦 – Nawierzchnia nawierzchnia z mieszanki mineralno-bitumicznej
- ▨ – Projektowana nawierzchnia z kostki betonowej
- 🟪 – Projektowana nawierzchnia drogi dla pieszych i rowerów z mieszanki mineralno-bitumicznej
- 🟥 – Projektowana nawierzchnia zjazdów indywidualnych z kostki betonowej
- ▨ – Projektowana nawierzchnia zjazdów z mieszanki mineralno-bitumicznej
- ▨ – Projektowana nawierzchnia zjazdów z mieszanki mineralno-bitumicznej w drodze dla pieszych i rowerów
- 🟨 – Projektowane pobocze z kruszywa łamanego
- 🟩 – Projektowany teren zielony
- ▦ – Projektowany rów przydrożny
- — – Projektowany krawężnik zaniżony 15x22x100
- — – Projektowane obrzeże 8x30x100
- — – Projektowany opornik 12x25x100
- ━ ━ – Istniejąca granica pasa drogowego
- >- - -< – Przebudowane przepusty pod zjazdami
- >- - -< – Przebudowane przepusty pod drogą
- •126,55 – Projektowane rzędne
- - - – Istniejące ogrodzenia do rozbiórki
- - - – Istniejące elementy do regulacji wysokościowej lub do zabezpieczenia
- ⊕ – Istniejące drzewa do wycinki
- ⊙ – Nasadzenie zastępcze drzew

Inwestor Wójt Gminy Sarnaki ul.B.Joselewicza 3 , 08-220 Sarnaki	
Inwestycja Przebudowa drogi powiatowej nr 2007W na odcinku od skrzyżowania z drogą powiatową nr 2008W w msc.Zabuże do skrzyżowania z drogą gminną wewnętrzną nr dz. 169 w msc. Nowe Mierzwice.	

Stadium	Nr rysunku	Skala
PROJEKT TECHNICZNY	4.0	1:500

Nazwa rysunku

PLAN SYTUACYJNY

Branża DROGOWA **Data** 03.2026

ZESPÓŁ AUTORSKI

FUNKCJA	IMIĘ I NAZWISKO	PODPIS
PROJEKTANT	M.Kożuchowski LUB/0376/PBD/18	
ASYSTENT PROJEKTANTA	T. Kozłowski	
ASYSTENT PROJEKTANTA	Z. Jasińska	

JEDNOSTKA PROJEKTOWA

Zakład Techniki Robót Budowlanych
Mariusz Kożuchowski
Szczygły Górne 6, 21-400 Łuków
NIP 825-196-84-76 REGON 364199229